

INFORME DE MONITOREO DE MEDIOS*

Fecha: 13/08/2024

Semananº32

Coordinación de Vigilancia Epidemiológica

*Vigilancia basada en eventos de interés epidemiológico mediante el monitoreo de medios abiertos de comunicación locales y nacionales.

Reporte de eventos:

Amenaza	Tema	Medio	Fecha	Resumen	Liga	Prioridad	Verificación
Social	Principales inquietudes de jóvenes	El Sol de Cuernavaca	12 agosto 2024	Los temas de salud mental, seguridad y sexualidad son los que preocupan a los jóvenes , aseguró el alcalde de Cuernavaca, José Luis Urióstegui Salgado, al encabezar el Cabildo Juvenil .	https://www.elsoldecuernavaca.com.mx/lo-cal/salud-mental-seguridad-y-sexualidad-principales-inquietudes-entre-jovenes-12385064.html	Bajo	Ratificado
Social	Aumento a la tarifa del transporte publico	El Sol de Cuernavaca	13 agosto 2024	La Secretaría de Movilidad y Transporte (SMYT) informó que la próxima administración estatal será la encargada de resolver un posible ajuste en la tarifa del transporte público en Morelos .	https://www.elsoldecuernavaca.com.mx/lo-cal/smyt-ajuste-a-la-tarifa-de-transporte-lo-decidira-la-proxima-administracion-12388485.html	Bajo	Ratificado
Violencia	Amenaza de ataque en Hospital Parres	El Sol de Cuernavaca	13 agosto 2024	Momentos de angustia vivieron familiares de pacientes en el área de Urgencias del Hospital General de Cuernavaca "Dr. José G. Parres", luego de una presunta amenaza de ataque armado que resultó ser falsa .	https://www.elsoldecuernavaca.com.mx/policia/alerta-en-urgencias-del-hospital-parres-por-amenaza-de-ataque-12389550.html	Bajo	Ratificado
Accidentes	Aumento de accidentes viales	Diario de Morelos	13 agosto 2024	Los accidentes de tránsito en la capital morelense continúan con cifras mayores a los 19 casos por semana en los últimos meses, pues la Policía Vial de Cuernavaca informó que en esta semana los accidentes incrementaron un 36 por ciento.	https://www.diariodemorelos.com/noticias/aumentan-los-accidentes-de-trnsito-en-cuernavaca	Bajo	Ratificado
Lluvias	Pronóstico de lluvias	La Unión	13 agosto 2024	La Coordinación Estatal de Protección Civil Morelos (CEPCM) informó la noche de este lunes que se esperan condiciones de lluvias con intervalos de chubascos, descargas eléctricas, caída de granizo y rachas de viento de 40 a 60 km/h, en las próximas horas; pidió a la población extremar precauciones y mantenerse informada a los pronósticos oficiales.	https://www.launion.com.mx/morelos/avances/noticias/254996-se-esperan-lluvias-descargas-electricas-y-caida-de-granizo-en-las-proximas-horas-cepcm.html	Bajo	Ratificado
Lluvias	Pronóstico de lluvias fuertes y dispersas	La Unión	13 agosto 2024	La Comisión Estatal del Agua (Ceagua) emitió en un comunicado la perspectiva meteorológica referente al periodo del 12 al 15 de agosto en el que se prevén condiciones de tiempo inestable, con cielo mayormente nublado y potencial para lluvias fuertes dispersas; se mantendrá un ambiente templado a cálido en el día.	https://www.launion.com.mx/morelos/avances/noticias/254974-habra-lluvias-fuertes-y-dispersas-para-morelos.html	Bajo	Ratificado
Atlas de riesgos	Atlas de riesgos en Cuernavaca	La Jornada	13 agosto 2024	Víctor Mercado Salcedo, coordinador estatal de Protección Civil, expuso que la ley marca que este documento debe ser actualizado los primeros seis meses de cada nueva administración; sin embargo, los municipios no le dan importancia y sólo la capital del estado ha cumplido con la norma.	https://www.lajornadamorelos.mx/sociedad/solo-cuernavaca-cumple-con-la-actualizacion-del-atlas-de-riesgo-pc-morelos/	Bajo	Ratificado
Biológico	Campaña de sanidad animal en Jiutepec	La crónica	13 agosto 2024	Con el objetivo de preservar la salud pública de las y los morelenses y de mantener un ganado libre de enfermedades, la Secretaría de Desarrollo Agropecuario (Sedagro) llevó a cabo pruebas para detectar la brucelosis y tuberculosis, así como vacunación contra la rabia paratífica bovina, en diversas unidades de producción del municipio de Jiutepec.	https://lacronicademorelos.com/sedagro-refuerza-campana-de-sanidad-animal-en-jiutepec/	Bajo	Ratificado



<http://ssm.gob.mx>



Servicios de Salud Morelos



@MorelosSalud

Callejón Borda N°3 Col. Centro C.P. 62000
Teléfono (777) 312 62 31 / 314 33 36 ext. 222

**Calle Gómez Azcárate No. 205, Col. Lomas de la Selva
C.P. 62270, Cuernavaca, Morelos. Tel.: 777 102 25 56**

Amenaza	Tema	Medio	Fecha	Resumen	Liga	Prioridad	Verificación
Biológico	Prevención de CACU	Diario de Morelos	13 agosto 2024	Servicios de Salud de Morelos (SSM) anunció que, en el marco del "Agosto, mes de la Sensibilización sobre el Cáncer de Cuello Uterino", se intensificarán las acciones preventivas y gratuitas en las unidades de salud del estado. Esta medida busca promover la detección temprana de la enfermedad.	https://www.diariodemorelos.com/noticias/intensifica-ssm-prevenci-n-de-c-ncer-de-cuello-uterino	Bajo	Ratificado
Biológico	40% de casos de cáncer por VPH afecta a hombres	Diario de Morelos	13 agosto 2024	Se cree que la infección por VPH es exclusivo de mujeres, sin embargo el 40 por ciento de los casos de cánceres asociados a este virus ocurren en hombres, por lo que cada vez se intensifican más las campañas de vacunación contra este virus para proteger a las personas de enfermedades.	https://www.diariodemorelos.com/noticias/en-hombres-40-de-casos-de-c-ncer-por-vph	Bajo	Ratificado



<http://ssm.gob.mx>



Servicios de Salud Morelos



@MorelosSalud

Callejón Borda N°3 Col. Centro C.P. 62000
Teléfono (777) 312 62 31 / 314 33 36 ext. 222

**Calle Gómez Azcárate No. 205, Col. Lomas de la Selva
C.P. 62270, Cuernavaca, Morelos. Tel.: 777 102 25 56**

INFORME DE RIESGOS METEOROLOGICOS

Fecha: 13/08/2024

Semanan°32

Coordinación de Vigilancia Epidemiológica

Fuente: Servicio Meteorológico Nacional de México, CONAGUA. <https://proteccioncivil.morelos.gob.mx/>

LLUVIAS PUNTUALES INTENSAS EN ZONAS DE SINALOA, NAYARIT, JALISCO, OAXACA, CHIAPAS Y TABASCO

Este día, la **onda tropical No. 16** recorrerá la península de Yucatán e interaccionará con un **canal de baja presión** sobre el sureste mexicano, generando lluvias fuertes a puntuales muy fuertes en ambas regiones, así como lluvias puntuales intensas en Oaxaca, Chiapas y Tabasco. A su vez, el **monzón mexicano** originará lluvias muy fuertes a puntuales intensas acompañadas con descargas eléctricas y posible caída de granizo sobre el noroeste del territorio nacional. Una **circulación de baja presión que se ubicará** frente a las costas de Colima y Michoacán, en combinación con **inestabilidad atmosférica superior**, producirá lluvias muy fuertes a intensas con descargas eléctricas en el occidente del país. Otro **canal de baja presión** se extenderá sobre la Mesa del Norte y Mesa Central, aunado al ingreso de humedad proveniente del océano Pacífico y golfo de México, propiciarán chubascos y lluvias puntuales fuertes, descargas eléctricas y posibles granizadas en zonas del norte, noreste, centro y oriente del país, incluido el valle de México. Finalmente, persistirá el ambiente caluroso a muy caluroso en el noroeste y norte de la República Mexicana, con temperaturas superiores a 40 °C en Baja California, Baja California Sur, Sonora, Coahuila, Nuevo León y Tamaulipas.

Las lluvias fuertes a intensas podrían ocasionar encharcamientos, inundaciones y deslaves, así como incremento en los niveles de ríos y arroyos.

Las rachas de viento podrían derribar árboles y anuncios publicitarios.

Lluvias fuertes con puntuales muy fuertes (50 a 75 mm):

Guerrero, **Morelos**, Puebla, Veracruz, Campeche, Yucatán.

Temperaturas máximas 30-35 °C:

Guerrero, Oaxaca, Chiapas y Veracruz (norte).

Pronóstico en región Mesa Central:

Cielo nublado durante el día con lluvias puntuales muy fuertes en Morelos y Puebla, así como fuertes en Guanajuato, Querétaro, Hidalgo y Tlaxcala; todas con descargas eléctricas y posible caída de granizo, además, *podrían reducir la visibilidad, ocasionar encharcamientos, inundaciones y deslaves, e incrementar los niveles de ríos y arroyos.* Ambiente fresco durante la mañana y templado a cálido por la tarde. Viento del este y noreste de 10 a 25 km/h con rachas de 40 a 60 km/h en la región.



Recomendaciones de Protección Civil

TEMPERATURAS ALTAS:

- Extremar precaución ante temperaturas altas, dar especial atención a **personas enfermas y de la tercera edad, niños e indigentes.**
- Mantenerse fresco e hidratado, tomar **abundantes líquidos.**
- No exponerse por **tiempos prolongados a los rayos solares** para evitar insolación y golpes de calor.
- Utilizar **ropa y calzado ligero para esta temporada**, de preferencia en colores claros, para evitar que aumente la temperatura corporal e incluso se presente un "golpe de calor".
- **Mantener informada a la población.**

Nivel de riesgo alto

Existe riesgo meteorológico para la población en general, en especial población de alta vulnerabilidad, pudiendo generar deshidratación, golpes de calor, insolación o quemaduras por efectos de radiación solar.



<http://ssm.gob.mx>



Servicios de Salud Morelos



@MorelosSalud

Callejón Borda N°3 Col. Centro C.P. 62000
Teléfono (777) 312 62 31 / 314 33 36 ext. 222

**Calle Gómez Azcárate No. 205, Col. Lomas de la Selva
C.P. 62270, Cuernavaca, Morelos. Tel.: 777 102 25 56**

INFORME DE MONITOREO VOLCÁNICO Y SISMOLÓGICO


Fecha: 13/08/2024

Semana N°32

Coordinación de Vigilancia Epidemiológica

Fuente: Servicio Sismológico Nacional, UNAM. / Centro nacional de Prevención de Desastres (CENAPRED)-SEGOB, SENEAM-SCT y NOAA.

En las últimas 24 horas, mediante los sistemas de **monitoreo del volcán Popocatepetl**, se detectaron **107 exhalaciones**, acompañadas de vapor de agua, gases volcánicos y ligeras cantidades de ceniza. Además se registraron **79 minutos de tremor** de muy baja amplitud, de los cuales 53 minutos fueron del tipo armónico. Al momento de este reporte **no se tiene visibilidad debido a nubosidad en la zona, sin embargo, durante las primeras horas de la mañana se observaron vientos con dirección Noroeste (NO).**


NIVEL DE ALERTA		AMARILLO-FASE 2	RECOMENDACIONES PARA LA FASE AMARILLO FASE 2
	<p>El volcán presenta incremento en su actividad, con explosiones esporádicas:</p> <ul style="list-style-type: none"> Pluma continúa de vapor de agua y gas. Caída de ceniza leves a moderadas en poblaciones cercanas. Lanzamiento de fragmentos incandescentes y posibilidad de flujos piroclásticos de corto alcance asociado a las explosiones. Crecimiento y destrucción de domos de lava. Flujos de lodo o escombros de corto alcance. 		<ol style="list-style-type: none"> Continuar con el radio de seguridad de 12 km, por lo que la permanencia en esa área no está permitida. Controlar el tránsito entre Santiago Xalitzintla y San Pedro Nexapa, vía Paso de Cortés. A las autoridades de Protección Civil, mantener sus procedimientos preventivos, de acuerdo con sus planes operativos. A la población se le recomienda eleva la atención a los avisos de las autoridades de su localidad y se exhorta a no acercarse al volcán, y mucho menos al cráter. Mantenerse fuera de cañadas ante posibles flujos de lodo, principalmente en temporada de lluvias.

PRONOSTICO DE CAIDA DE CENIZA

En caso de una exhalación de ceniza volcánica, el pronóstico de trayectoria hacia el **noroeste** (simulando exhalación cada hora en las próximas 6 horas), a su paso por la zona sureste, centro y noroeste del Estado de México; zona este-sureste, centro y oeste-noroeste de la Ciudad de México y zona noreste del estado de Michoacán, para las **primeras 12 horas de pronóstico** (de las 14:00 a las 02:00 hora local). Posteriormente, para las **últimas 12 horas de pronóstico** (de las 02:00 a las 14:00 hora local del día siguiente), las trayectorias continuarían sobre la zona centro y noroeste del Estado de México; zona noreste del estado de Michoacán; zona sur del estado de Querétaro y zona sureste y sur del estado de Guanajuato.



SIN PRONOSTICO DE CAIDA DE CENIZA PARA EL ESTADO

SISMOS	<p>Se registró sismo de magnitud de 4.1 grados Richter, a las 04:16:03 hrs con localización del epicentro a 62 km al sureste de Crucecita, Oaxaca.</p> <p>NO PERCIBIDO EN EL ESTADO DE MORELOS.</p>	
	REPORTE DE DAÑOS A LA POBLACION	
PROTECCIÓN CIVIL	Sin reporte de daños a la población ni a la infraestructura en salud.	



<http://ssm.gob.mx>



Servicios de Salud Morelos



@MorelosSalud

Callejón Borda N°3 Col. Centro C.P. 62000
Teléfono (777) 312 62 31 / 314 33 36 ext. 222

**Calle Gómez Azcárate No. 205, Col. Lomas de la Selva
C.P. 62270, Cuernavaca, Morelos. Tel.: 777 102 25 56**

INFORME DE MONITOREO DE TEMPERATURAS Y CALIDAD DEL AIRE

Fecha: 13/08/2024

Semana N°32

Coordinación de Vigilancia Epidemiológica

Fuente: Comisión Estatal de Agua (CEAGUA)

PRONOSTICO DE TEMPERATURAS POR MUNICIPIO

Municipio	Min.	Max.	Municipio	Min.	Max.
Amacuzac	18°	30°	Tepalcingo	19°	31°
Cuautla	17°	30°	Ayala	21°	31°
Jiutepec	18°	31°	Huitzilac	11°	21°
Temixco	17°	33°	Tepoztlán	16°	29°
Tlaltizapan	20°	32°	Zacualpan	15°	26°
Axochiapan	20°	33°	Tlalquitenango	22°	35°
Cuernavaca	15°	28°	Puente de Ixtla	20°	34°
Jojutla	21°	33°			

TEMPERATURAS MÁXIMAS Y MÍNIMAS, ULTIMAS 24 HRS

Mínimas

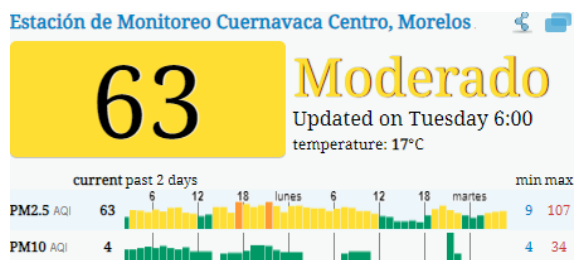
Huitzilac	11° 21°
Tetela del Volcán	12° 22°
Totolapan	13° 24°
Ocuituco	13° 24°

Máximas

Tlalquitenango	22° 35°
Jojutla	21° 33°
Axochiapan	20° 33°
Zacatepec	19° 32°

CALIDAD DEL AIRE

ÍNDICE AIRE Y SALUD



NIVEL DE RIESGO ASOCIADO

Moderado

Las personas sensibles pueden experimentar síntomas respiratorios (asmáticos), posible agravamiento de enfermedad pulmonar y cardiaca en personas con enfermedad cardiopulmonar y adultos mayores.

RECOMENDACIONES

GRUPOS SENSIBLES

Considera reducir las actividades físicas vigorosas al aire libre.

PARA TODA LA POBLACIÓN

Disfruta las actividades al aire libre.



<http://ssm.gob.mx>



Servicios de Salud Morelos



@MorelosSalud

Callejón Borda N°3 Col. Centro C.P. 62000
Teléfono (777) 312 62 31 / 314 33 36 ext. 222

Calle Gómez Azcárate No. 205, Col. Lomas de la Selva
C.P. 62270, Cuernavaca, Morelos. Tel.: 777 102 25 56

INFORME DE MONITOREO EPIDEMIOLÓGICO

Fecha: 13/08/2024

Semana N°32

Coordinación de Vigilancia Epidemiológica

Fuente: Jurisdicciones Sanitarias del estado de Morelos.

JURISDICCION SANITARIA I:

- ☞ AL MOMENTO DE ESTE REPORTE Y COMO PARTE DEL SEGUIMIENTO A LOS CASOS DE IMPORTANCIA EPIDEMIOLOGICA **LA UIES ESTATAL NO HA RECIBIDO INFORME DE EVENTOS EXTRAORDINARIOS DE NOTIFICACION INMEDIATA** POR PARTE DE LA JURISDICCION SANITARIA DE:
- **TEMPERATURAS NATURALES EXTREMAS**

JURISDICCION SANITARIA II:

- ☞ AL MOMENTO DE ESTE REPORTE Y COMO PARTE DEL SEGUIMIENTO A LOS CASOS DE IMPORTANCIA EPIDEMIOLOGICA **LA UIES ESTATAL NO HA RECIBIDO INFORME DE EVENTOS EXTRAORDINARIOS DE NOTIFICACION INMEDIATA** POR PARTE DE LA JURISDICCION SANITARIA DE:
- **TEMPERATURAS NATURALES EXTREMAS**

JURISDICCION SANITARIA III:

○

EVENTOS EN SEGUIMIENTO

○ BROTE POR PFA, HUECAHUAXCO, OCUITUCO. NM00334890-0

- EN SEGUIMIENTO AL BROTE DE PFA EN LA LOCALIDAD DE HUECAHUAXCO EN EL MUNICIPIO DE OCUITUCO, SE INFORMA QUE SE AGREGA UN CASO MÁS ASOCIADO EN TIEMPO Y LUGAR EN UN FEMENINO DE 57 AÑOS QUIEN RECIBIÓ ATENCIÓN MEDICA POR MÉDICO PRIVADO, SIN EMBARGO, FUE IDENTIFICADA MEDIANTE BÚSQUEDA ACTIVA POR LA BRIGADA DE LA JURISDICCIÓN SANITARIA, AL MOMENTO SE CUENTAN CON 3 CASOS EN SEGUIMIENTO (3 FEMENINOS DE 10, 17 Y 57 AÑOS RESPECTIVAMENTE).
- SE ESTÁ INVESTIGANDO LA FUENTE DE INFECCIÓN EN CONJUNTO CON EL ÁREA DE COPRISEM, PROBABLEMENTE MANANTIAL EN DONDE ACOSTUMBRA A TOMAR AGUA PARA CONSUMO LA POBLACIÓN, SIN EMBARGO, SE ESTARÁ INFORMANDO LO ENCONTRADO.



<http://ssm.gob.mx>



Servicios de Salud Morelos



@MorelosSalud

Callejón Borda N°3 Col. Centro C.P. 62000
Teléfono (777) 312 62 31 / 314 33 36 ext. 222

**Calle Gómez Azcárate No. 205, Col. Lomas de la Selva
C.P. 62270, Cuernavaca, Morelos. Tel.: 777 102 25 56**